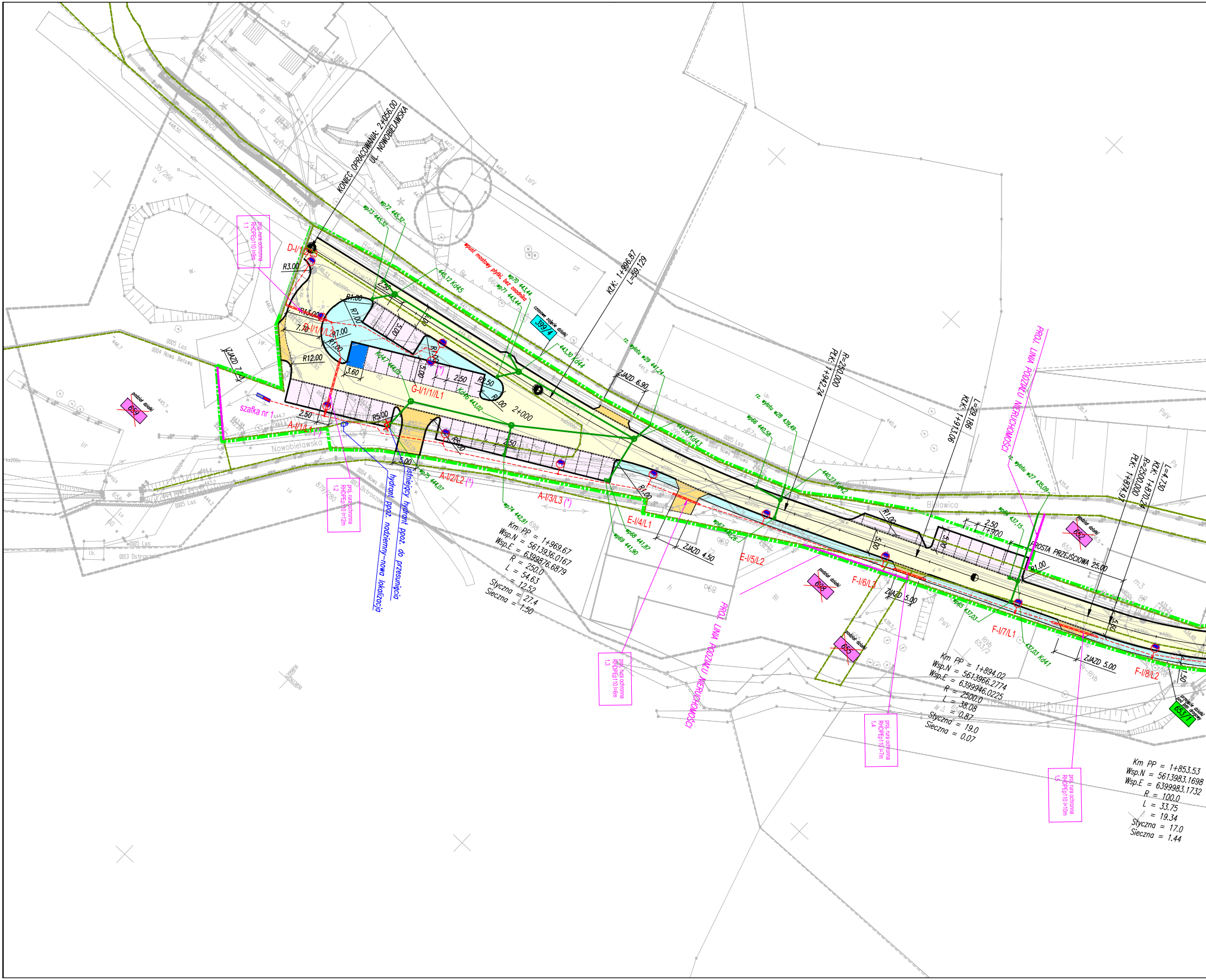
KONIEC OPRACOWANIA: 2+056.00
UL. NOWOBIELAWSKA
D-I/1/2/L3
R3.00
R1.00
R7.00
R13.00
7.70
D-I/1/1/L2
R7.00
R1.00
R12.00
3.60
5.00
5.00
R1.00
2.50
R2.50
R1.00
2+000
G-I/1/1//L1
Kd47 444,02
Kd46 443,02
wp73 445,32
wp72 445,32
445,12 Kd45
wpust mostowy płytki, bez osadnika
wp70 443,44
wp71 443,44
czasowe zajęcie działki
399/4
443,30 Kd44
KŁK: 1+996.87
L=59.129
rz. wylotu w29 441,24
ZJAZD 6.90
441,95 Kd43
rz. wylotu w28 439,49
wp66 440,58
R=250.000
PŁK: 1+942.24
440,27 Kd42
wp67 440,26
KŁK: 1+913.06
L=29.186
PROJ. LINIA PODZIAŁU NIERUCHOMOŚCI
rz. wylotu w27 435,09
wp64 437,15
2.50
1+900
PROSTA PRZEJŚCIOWA 25.00
R1.00
5.00
5.00
L=4.730
KŁK: 1+870.24
R=2500.000
PŁK: 1+874.97
5.60
ZJAZD 7.00
szafka nr 1
2.50
R5.00
A-I/1/L1 (*)
Nowobielawska
5.00
wp75 444,07
A-I/2/L2 (*)
R5.00
2.50
A-I/3/L3 (*)
wp74 442,91
wp69 441,90
wp68 441,87
E-I/4/L1
R1.00
ZJAZD 4.50
E-I/5/L2
F-I/6/L3
ZJAZD 5.00
wp65 437,03
F-I/7/L1
437,03 Kd41
ZJAZD 5.00
F-I/8/L2
1.50
istniejący hydrant ppoz. do przesunięcia
hydrant ppoz. nadziemny-nowa lokalizacja
proj. rura ochronna RHDPEφ110 l=9m 1.1
proj. rura ochronna RHDPEφ110 l=12m 1.2
proj. rura ochronna RHDPEφ110 l=6m 1.3
proj. rura ochronna RHDPEφ110 l=7m 1.4
proj. rura ochronna RHDPEφ110 l=10m 1.5
PROJ. LINIA PODZIAŁU NIERUCHOMOŚCI
podział działki 659
podział działki 698
podział działki 655
podział działki 652
przejęcie działki pod pas drogowy 653/1
Bielawica
Km PP = 1+969.67
Wsp.N = 5613936.0167
Wsp.E = 6399876.6879
R = 250.0
L = 54.63
Δ = 12.52
Styczna = 27.4
Sieczna = 1.50
Km PP = 1+894.02
Wsp.N = 5613966.2774
Wsp.E = 6399946.0225
R = 2500.0
L = 38.08
Δ = 0.87
Styczna = 19.0
Sieczna = 0.07
Km PP = 1+853.53
Wsp.N = 5613983.1698
Wsp.E = 6399983.1732
R = 100.0
L = 33.75
Δ = 19.34
Styczna = 17.0
Sieczna = 1.44

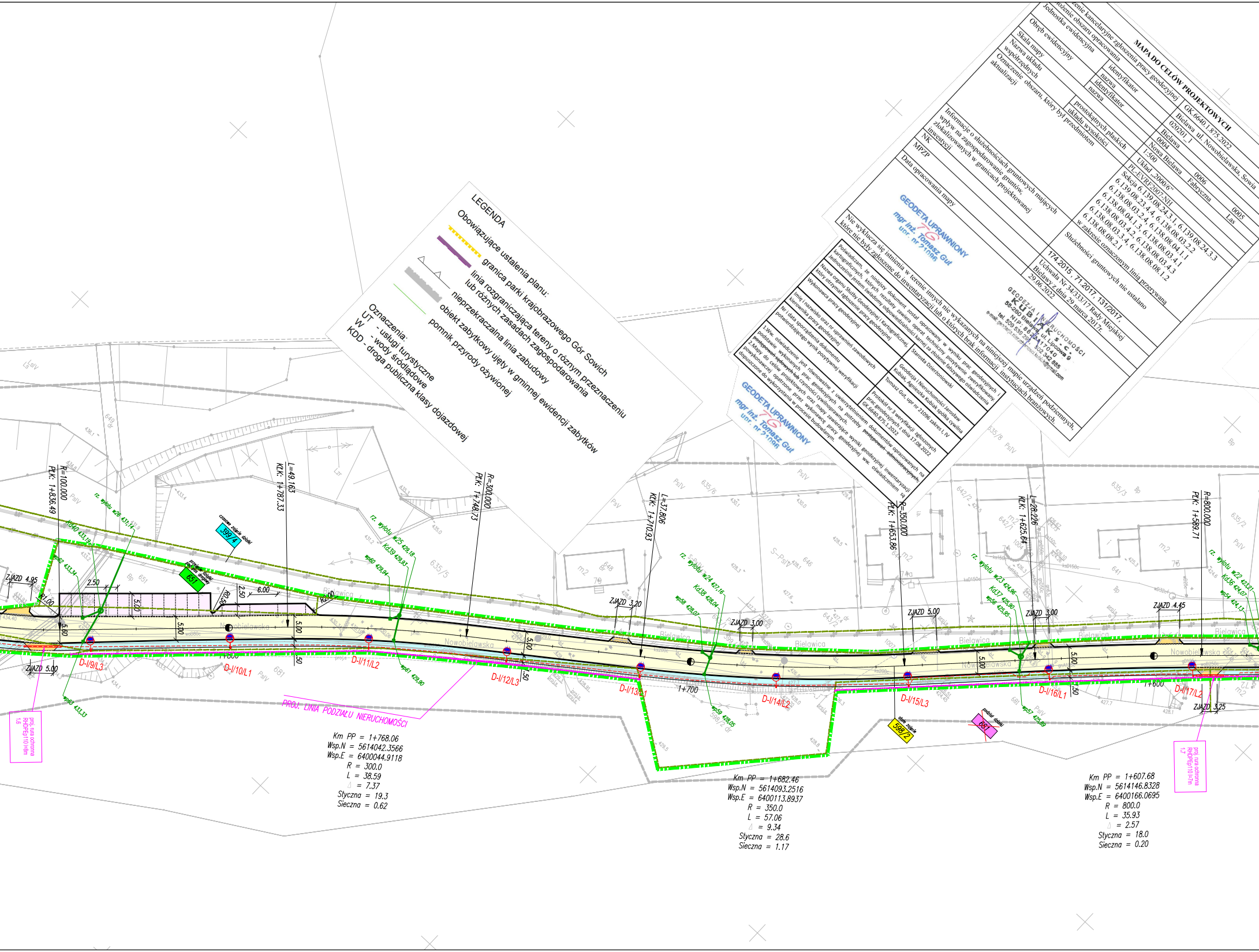
R=100.000
PŁK: 1+836.49
L=49.163
KŁK: 1+787.33
R=300.000
PŁK: 1+748.73
L=37.806
KŁK: 1+710.93
R=350.000
PŁK: 1+653.86
L=28.226
KŁK: 1+625.64
R=800.000
PŁK: 1+589.71
ZJAZD 4.95
ZJAZD 5.00
ZJAZD 3.20
ZJAZD 3.00
ZJAZD 5.00
ZJAZD 3.00
ZJAZD 4.45
ZJAZD 3.25
D-I/9/L3
D-I/10/L1
D-I/11/L2
D-I/12/L3
D-I/13/L1
D-I/14/L2
D-I/15/L3
D-I/16/L1
D-I/17/L2
Nowobielawska
Bielawica
1+800
1+700
1+600
399/4
651
598/2
681
PROJ. LINIA PODZIAŁU NIERUCHOMOŚCI
Km PP = 1+768.06
Wsp.N = 5614042.3566
Wsp.E = 6400044.9118
R = 300.0
L = 38.59
∆ = 7.37
Styczna = 19.3
Sieczna = 0.62
Km PP = 1+682.46
Wsp.N = 5614093.2516
Wsp.E = 6400113.8937
R = 350.0
L = 57.06
∆ = 9.34
Styczna = 28.6
Sieczna = 1.17
Km PP = 1+607.68
Wsp.N = 5614146.8328
Wsp.E = 6400166.0695
R = 800.0
L = 35.93
∆ = 2.57
Styczna = 18.0
Sieczna = 0.20

LEGENDA

Obowiązujące ustalenia planu:

- granica parki krajobrazowego Gór Sowich
- linia rozgraniczająca tereny o różnym przeznaczeniu lub różnych zasadach zagospodarowania
- nieprzekraczalna linia zabudowy
- obiekt zabytkowy ujęty w gminnej ewidencji zabytków
- pomnik przyrody ożywionej

Oznaczenia:

UT - usługi turystyczne
W - wody śródlądowe
KDD - droga publiczna klasy dojazdowej

MAPA DO CELÓW PROJEKTOWYCH

zenie kancelaryjne zgłoszenia pracy geodezyjnej		GK.6640.1.875.2022
łożenie obszaru opracowania		Bielawa ul. Nowobielawska, Sowia
Jednostka ewidencyjna	identyfikator	020201_1
	nazwa	Bielawa
Obręb ewidencyjny	identyfikator	0004 0006 0005
	nazwa	Nowa Bielawa Fabryczna Las
Skala mapy		1:500
Nazwa układu współrzędnych	prostokątnych płaskich	Układ „2000/6"
	układu wysokości	PL-EVRF2007-NH
Oznaczenie obszaru, który był przedmiotem aktualizacji		Sekcja 6.139.08.24.3.1, 6.139.08.24.3.3 6.139.08.23.4.4, 6.138.08.03.2.2 6.138.08.03.2.4, 6.138.08.04.1.1 6.138.08.04.1.3, 6.138.08.03.4.1 6.138.08.03.4.2, 6.138.08.03.4.3 6.138.08.03.3.4, 6.138.08.08.1.2 6.138.08.08.2.1
Informacje o służebnościach gruntowych mających wpływ na zagospodarowanie gruntów, zlokalizowanych w granicach projektowanej inwestycji		Służebności gruntowych nie ustalano w zakresie oznaczonym linią przerywaną
NK		174.2015 , 71.2017, 131/2017,
MPZP		Uchwała Nr 34/333/17 Rady Miejskiej Bielawy z dnia 29 marca 2017r.
Data opracowania mapy		29.06.2022

GEODETA UPRAWNIONY
mgr inż. Tomasz Gut
upr. nr 21096

GEODEZJA I NIERUCHOMOŚCI
KUBIAK s.c.
58-260 Bielawa, ul. Lipcowa 9
NIP: 882-21-17040
tel. 509 539 291, 502 342 885
e-mail: geodezja.nieruchomosci.kubiak@gmail.com

Nie wyklucza się istnienia w terenie innych nie wykazanych na niniejszej mapie urządzeń podziemnych, które nie były zgłoszone do inwentaryzacji lub o których brak informacji instytucjach branżowych.

Poświadczam, że niniejszy dokument został opracowany w wyniku prac geodezyjnych i kartograficznych, których rezultaty zawiera operat techniczny pozytywnie zweryfikowany. Jednocześnie jestem świadomy odpowiedzialności karnej za złożenie fałszywego oświadczenia	
Nazwa organu Służby Geodezyjnej i Kartograficznej, który otrzymał zgłoszenie pracy geodezyjnej	Starosta Dzierżoniowski
Wykonawca pracy geodezyjnej	Geodezja i Nieruchomości Jarosław Kubiak, Agnieszka Kubiak spółka cywilna
Imię i nazwisko oraz nr uprawnień zawodowych kierownika pracy geodezyjnej	Tomasz Gut, upr nr 21096 zakres I, IV
Nr i data sporządzenia dokumentu potwierdzającego wynik pozytywnej weryfikacji	Protokół nr 3 weryfikacji zgłoszonych prac geodezyjnych z dnia 17.08.2022 GK.6640.875.1.2022
1.Ww. oświadczenie jest równoważne z uwierzytelnieniem dokumentów opracowanych na podstawie wykonanych prac geodezyjnych na potrzeby ~~postępowań administracyjnych,~~ ~~postępowań sądowych lub~~ czynności cywilnoprawnych. 2.Mapy do celów projektowych oraz mapy zawierające wyniki geodezyjnej inwentaryzacji powykonawczej opatrzone przez wykonawcę pracy geodezyjnej ww. oświadczeniem są dopuszczone do wykorzystania w procesie budowlanym.	

GEODETA UPRAWNIONY
mgr inż. Tomasz Gut
upr. nr 21096

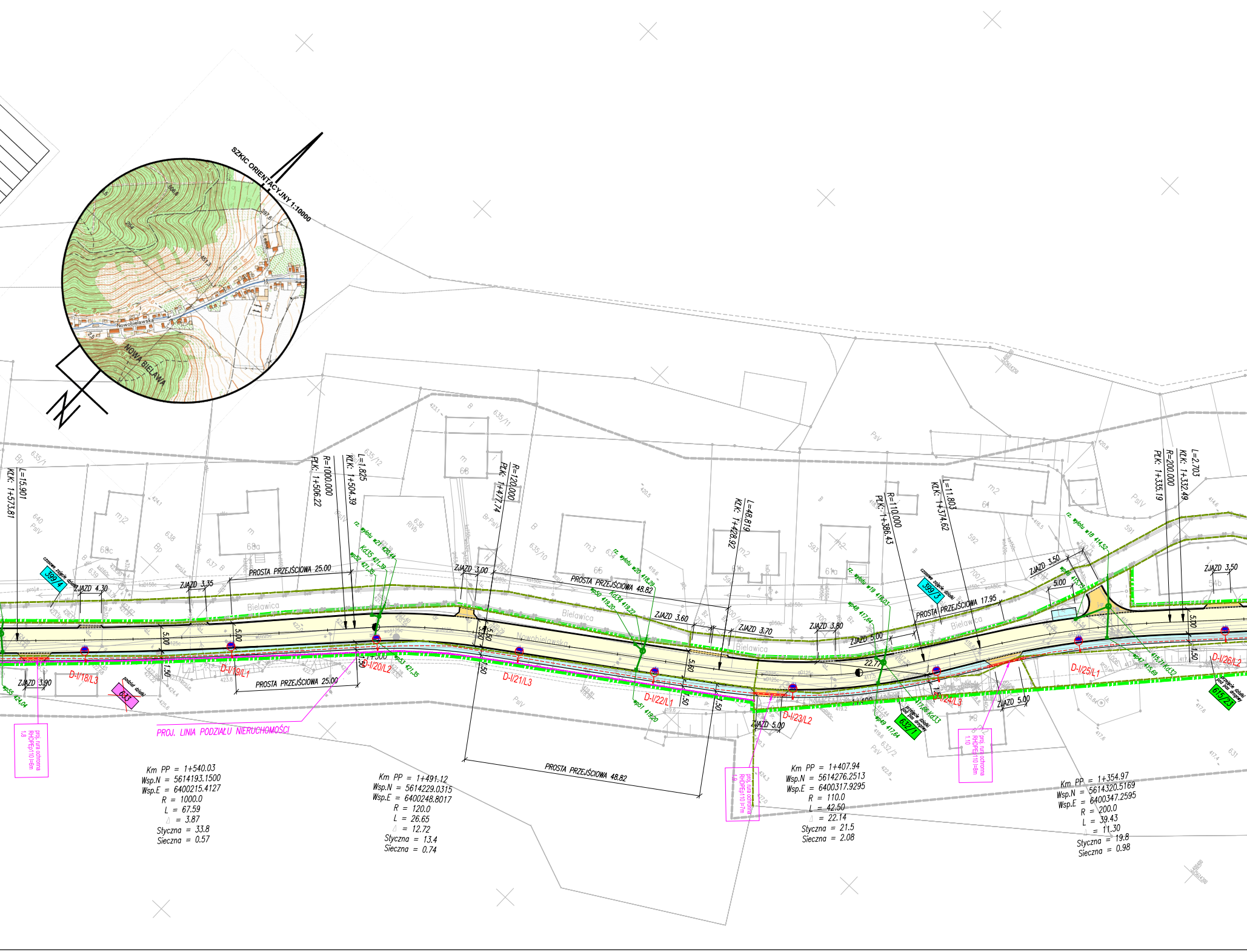
SZKIC ORIENTACYJNY 1:10000
NOWA BIELAWA
Nowobielawska
N
L=15.901
KŁK: 1+573.81
PŁK: 1+506.22
R=1000.000
KŁK: 1+504.39
L=1.825
R=120.000
PŁK: 1+477.74
L=48.819
KŁK: 1+428.92
R=110.000
PŁK: 1+386.43
L=11.803
KŁK: 1+374.62
PŁK: 1+335.19
R=200.000
KŁK: 1+332.49
L=2.703
PROSTA PRZEJŚCIOWA 25.00
PROSTA PRZEJŚCIOWA 48.82
PROSTA PRZEJŚCIOWA 17.95
ZJAZD 4.30
ZJAZD 3.35
ZJAZD 3.00
ZJAZD 3.60
ZJAZD 3.70
ZJAZD 3.80
ZJAZD 5.00
ZJAZD 3.50
ZJAZD 3.90
Bielawica
Nowobielawska
399/4
399/3
633
632/1
613/23
D-I/18/L3
D-I/19/L1
D-I/20/L2
D-I/21/L3
D-I/22/L1
D-I/23/L2
D-I/24/L3
D-I/25/L1
D-I/26/L2
1+500
1+400
22.77
PROJ. LINIA PODZIAŁU NIERUCHOMOŚCI
proj. rura ochronna RHDPEφ110 l=8m 1.8
proj. rura ochronna RHDPEφ110 l=7m 1.9
proj. rura ochronna RHDPEφ110 l=8m 1.10
wp55 424,04
wp53 421,35
wp52 421,35
Kd35 421,39
wp51 419,20
wp50 419,20
Kd34 419,22
wp49 417,64
wp48 417,64
Kd33
wp47 415,69
Kd32
rz. wylotu w21 420,44
rz. wylotu w20 418,29
rz. wylotu w19 416,03
rz. wylotu w18 414,52
Km PP = 1+540.03
Wsp.N = 5614193.1500
Wsp.E = 6400215.4127
R = 1000.0
L = 67.59
Δ = 3.87
Styczna = 33.8
Sieczna = 0.57
Km PP = 1+491.12
Wsp.N = 5614229.0315
Wsp.E = 6400248.8017
R = 120.0
L = 26.65
Δ = 12.72
Styczna = 13.4
Sieczna = 0.74
Km PP = 1+407.94
Wsp.N = 5614276.2513
Wsp.E = 6400317.9295
R = 110.0
L = 42.50
Δ = 22.14
Styczna = 21.5
Sieczna = 2.08
Km PP = 1+354.97
Wsp.N = 5614320.5169
Wsp.E = 6400347.2595
R = 200.0
L = 39.43
Δ = 11.30
Styczna = 19.8
Sieczna = 0.98

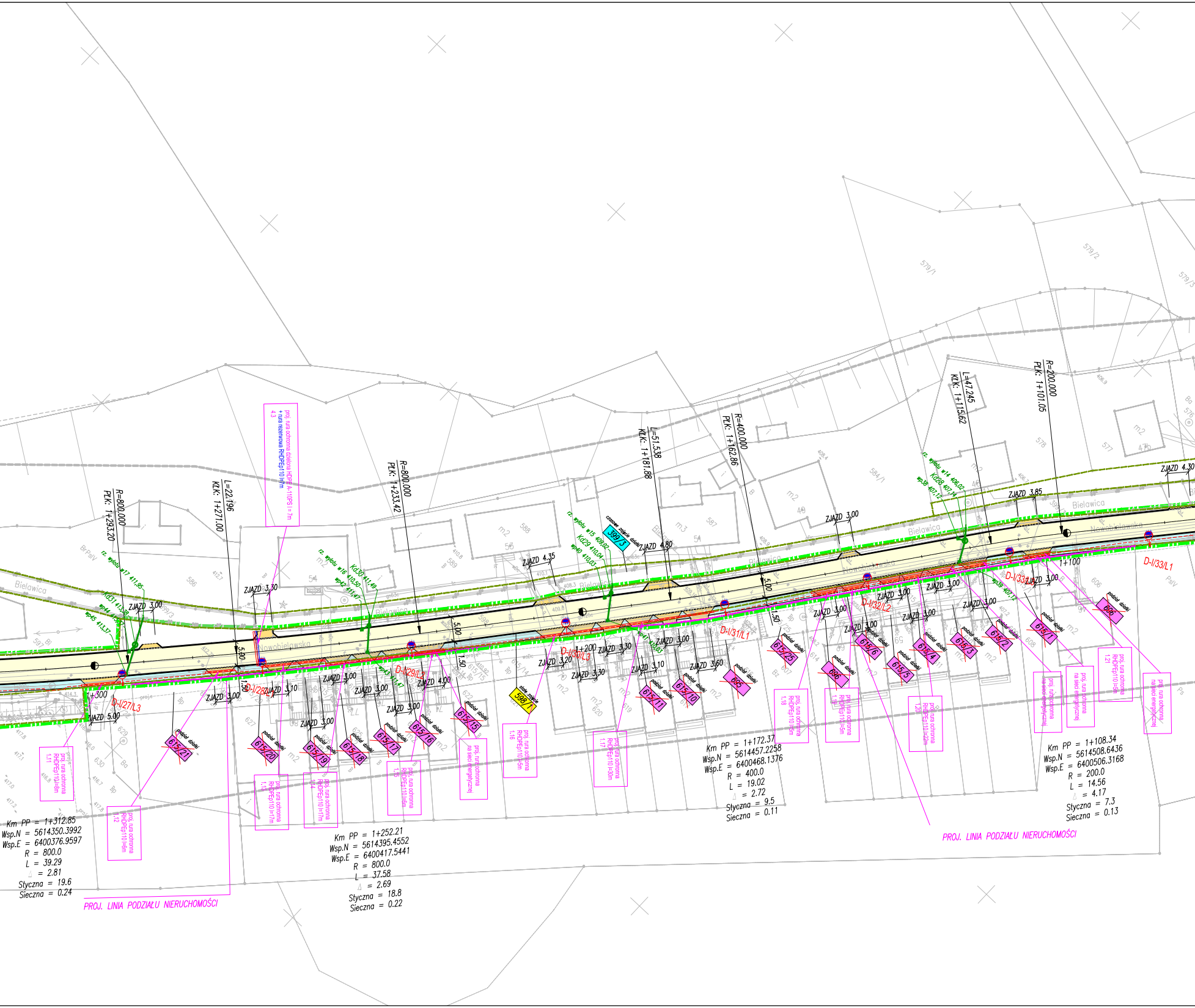
R=800.000
PŁK: 1+293.20
L=22.196
KŁK: 1+271.00
R=800.000
PŁK: 1+233.42
L=51.538
KŁK: 1+181.88
R=400.000
PŁK: 1+162.86
L=47.245
KŁK: 1+115.62
R=200.000
PŁK: 1+101.05
proj. rura ochronna dzielona HDPE A-110PS l=7m + rura rezerwowa RHDPEp110 l=7m 4.3
1+300
1+200
1+100
D-I/27/L3
D-I/28
D-I/29/L2
D-I/30/L3
D-I/31/L1
D-I/32/L2
D-I/33/L
D-I/33/L1
ZJAZD 5.00
ZJAZD 3.00
ZJAZD 3.30
ZJAZD 3.10
ZJAZD 4.00
ZJAZD 4.35
ZJAZD 4.80
ZJAZD 3.20
ZJAZD 3.60
ZJAZD 3.85
ZJAZD 4.30
5.00
1.50
Bielawica
Nowobielawska
399/3
598/1
615/21
615/20
615/19
615/18
615/17
615/16
615/15
615/11
615/10
615/25
615/6
615/5
615/4
615/3
615/2
615/1
685
686
606
podział działki
proj. rura ochronna RHDPEp110 l=6m 1.11
proj. rura ochronna RHDPEp110 l=6m 1.12
proj. rura ochronna RHDPEp110 l=17m 1.13
proj. rura ochronna RHDPEp110 l=17m 1.14
proj. rura ochronna RHDPEp110 l=6m 1.15
proj. rura ochronna na sieci energetycznej
proj. rura ochronna RHDPEp110 l=5m 1.16
proj. rura ochronna RHDPEp110 l=30m 1.17
proj. rura ochronna RHDPEp110 l=5m 1.18
proj. rura ochronna RHDPEp110 l=5m 1.19
proj. rura ochronna RHDPEp110 l=2m 1.20
proj. rura ochronna RHDPEp110 l=5m 1.21
rz. wylotu w17 411.95
Kd31 413.38
wp44 413.63
wp45 413.37
rz. wylotu w16 410.50
Kd30 411.49
wp42 411.47
rz. wylotu w15 409.02
Kd29 410.04
wp40 410.03
rz. wylotu w14 406.02
Kd28 407.14
wp38 407.12
czasowe zajęcie działki
stałe zajęcie
m2
m3
Bp
Ba
PsIV
BrPsIV
579/1
579/2
579/3
584/1
586
587
588
589
578
577
576

Km PP = 1+312.85
Wsp.N = 5614350.3992
Wsp.E = 6400376.9597
R = 800.0
L = 39.29
△ = 2.81
Styczna = 19.6
Sieczna = 0.24

PROJ. LINIA PODZIAŁU NIERUCHOMOŚCI

Km PP = 1+252.21
Wsp.N = 5614395.4552
Wsp.E = 6400417.5441
R = 800.0
L = 37.58
△ = 2.69
Styczna = 18.8
Sieczna = 0.22

Km PP = 1+172.37
Wsp.N = 5614457.2258
Wsp.E = 6400468.1376
R = 400.0
L = 19.02
△ = 2.72
Styczna = 9.5
Sieczna = 0.11

PROJ. LINIA PODZIAŁU NIERUCHOMOŚCI

Km PP = 1+108.34
Wsp.N = 5614508.6436
Wsp.E = 6400506.3168
R = 200.0
L = 14.56
△ = 4.17
Styczna = 7.3
Sieczna = 0.13

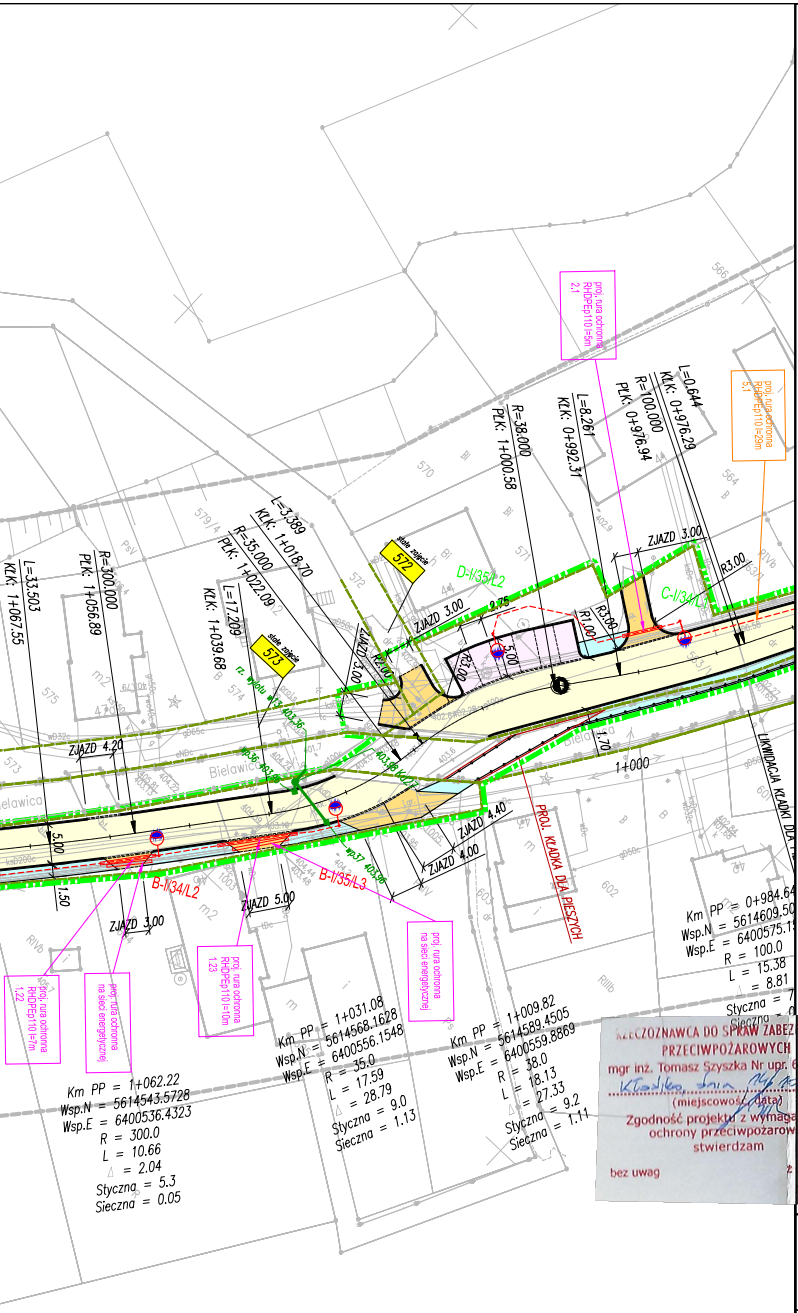
proj. rura ochronna RHDPEp110 l=5m
2.1
proj. rura ochronna RHDPEp110 l=29m
5.1
L=0.644
KŁK: 0+976.29
R=100.000
PŁK: 0+976.94
L=8.261
KŁK: 0+992.31
R=38.000
PŁK: 1+000.58
L=3.389
KŁK: 1+018.70
R=35.000
PŁK: 1+022.09
L=17.209
KŁK: 1+039.68
R=300.000
PŁK: 1+056.89
L=33.503
KŁK: 1+067.55
stałe zajęcie
572
stałe zajęcie
573
D-I/35/L2
C-I/34/L1
ZJAZD 3.00
ZJAZD 3.00
2.75
R3.00
R1.00
R3.00
R3.00
R2.00
5.00
ZJAZD 3.00
rz. wylotu
ZJAZD 4.20
Bielawica
1+000
1.70
LIKWIDACJA KŁADKI DLA PIESZYCH
PROJ. KŁADKA DLA PIESZYCH
5.00
1.50
B-I/34/L2
B-I/35/L3
ZJAZD 4.40
ZJAZD 4.00
ZJAZD 5.00
ZJAZD 3.00
wp36
wp37 403,96
proj. rura ochronna RHDPEp110 l=7m
1.22
proj. rura ochronna na sieci energetycznej
proj. rura ochronna RHDPEp110 l=10m
1.23
proj. rura ochronna na sieci energetycznej
Km PP = 0+984.64
Wsp.N = 5614609.50
Wsp.E = 6400575.1
R = 100.0
L = 15.38
∆ = 8.81
Styczna = 7
Sieczna = 0
Km PP = 1+031.08
Wsp.N = 5614568.1628
Wsp.E = 6400556.1548
R = 35.0
L = 17.59
∆ = 28.79
Styczna = 9.0
Sieczna = 1.13
Km PP = 1+009.82
Wsp.N = 5614589.4505
Wsp.E = 6400559.8869
R = 38.0
L = 18.13
∆ = 27.33
Styczna = 9.2
Sieczna = 1.11
Km PP = 1+062.22
Wsp.N = 5614543.5728
Wsp.E = 6400536.4323
R = 300.0
L = 10.66
∆ = 2.04
Styczna = 5.3
Sieczna = 0.05

LEGENDA:

- - -	GRANICE DZIAŁEK
—	LINIA PODZIAŁU DZIAŁEK
-·-·-	TEREN NIEZBĘDNY DLA OBIEKTÓW BUDOWLANYCH
440	NUMERY DZIAŁEK STAŁE ZAJĘCIE
698	NUMERY DZIAŁEK DO PODZIAŁU
698	NUMERY DZIAŁEK CZASOWE ZAJĘCIE
▭	PROJ. KRAWĘŻNIK WYSOKI
▭	PROJ. KRAWĘŻNIK OBNIŻONY
▭	PROJ. OBRZEŻE
▭	PROJ. KANALIZACJA DESZCZOWA
▭	PROJ. WODOCIĄG
🟨	PROJ. DROGA NAWIERZCHNIA BITUMICZNA
🟧	PROJ. ZJAZD NAWIERZCHNIA KOSTKA BET.
🟪	PROJ. MIEJSCA POSTOJOWE NAW. KOSTKA BET.
🟦	PROJ. CHODNIK NAW. KOSTKA BET.

LEGENDA

- zestaw opraw "A" - proj. słup oświetleniowy aluminiowy h=9m, 1-ramieny; o dł.0,5m, ∠ wysięgnika 5°,
oprawa LED 60 4000K T4 67W (*)
- zestaw opraw "B" - proj. słup oświetleniowy aluminiowy L h=9m, brak wysięgnika , ∠ wysięgnika 5°,
oprawa LED 60 4000K ME 67W
- zestaw opraw "C" - proj. słup oświetleniowy aluminiowy h=9m, 1-ramieny; o dł.0,5m, ∠ wysięgnika 5°,
oprawa LED 60 4000K ME 67W
- zestaw opraw "D" - proj. słup oświetleniowy aluminiowy h=9m, 1-ramieny; o dł.1,0m, ∠ wysięgnika 5°,
oprawa LED 60 4000K ME 67W
- zestaw opraw "E" - proj. słup oświetleniowy aluminiowy h=9m, 1-ramieny; o dł.1,5m, ∠ wysięgnika 5°,
ooprawa LED 60 4000K ME 67W
- zestaw opraw "F" - proj. słup oświetleniowy aluminiowy h=9m, brak wysięgnika , ∠ wysięgnika 5°,
oprawa LED 72 3500K ME 80W
- zestaw opraw "G" - proj. słup oświetleniowy aluminiowy h=9m, 2-ramieny; o dł.1,0m, ∠ wysięgnika 5°,
oprawa LED 60 4000K T4 67W (*)
- zestaw opraw "H" - proj. słup oświetleniowy aluminiowy h=6m, 1-ramieny; o dł.1,0m, ∠ wysięgnika 15°,
oprawa LED 48 5000K PP 55W - doświetlenie przejść dla pieszych
- zestaw opraw "I" - proj. słup oświetleniowy aluminiowy h=6m, bez wysięgnika ∠ wysięgnika 15°,
oprawa LED 48 5000K PP 55W - doświetlenie przejść dla pieszych
- projektowwany kabel oświetleia drogowego YAKXS 4 x 35mm^2
- projektowana rura ochronna RHDPEp110
- projektowana szafka oświetlenia drogowego

LEGENDA Tauron

- istn. linia kablowa nN 0,4 kV do demontażu
- projektowana linia kablowa nN 0,4kV
- projektowana mufa kablowa nN 0,4kV
- projektowana rua ochronna dzielona HDPE A-110PS , HDPE A-160PS
- projektowana rua ochronna RHDPEp 110 , RHDPEp 160

RZECZOZNAWCA DO SPRAW ZABEZPIECZEŃ
PRZECIWPOŻAROWYCH
mgr inż. Tomasz Szyszka Nr upr. 629/2015
Kłodzko, dnia [illegible]
(miejscowość, data)
Zgodność projektu z wymaganiami
ochrony przeciwpożarowej
stwierdzam
bez uwag
z uwagami:

Oświadczam, że mapa do celów projektowych jest zgodna z oryginałem				
	Zespół projektowy	Specjalność	Nr uprawnień	Podpis
Projektant:	mgr inż. Tomasz Cabała	Inżynieryjna (drogowa)	220/DOŚ/08	

Inwestor:	**BURMISTRZ MIASTA BIELAWA PLAC WOLNOŚCI 1 58-260 BIELAWA**
Nazwa zamierzenia budowlanego	PRZEBUDOWA I ROZBUDOWA DRÓG GMINNYCH UL. NOWOBIELAWSKIEJ I SOWIEJ W M. BIELAWA
Tytuł rysunku:	**PROJEKT ZAGOSPODAROWANIA TERENU**

	Zespół projektowy	Specjalność	Nr uprawnień	Podpis	
Projektant:	mgr inż. Tomasz Cabała	inżynieryjna (drogowa)	220/DOŚ/08		Data 07.2022 Skala : 1:500 rys. nr1
Sprawdzający:	mgr inż. Robert Grodecki	inżynieryjna (drogowa)	43/DOŚ/04		
Projektant:	inż. Liliana Wojciechowska –Zgraja	instalacyjna (sieć kan. deszcz.)	283/99/DUW		
Sprawdzający:	mgr inż. Kamila Wegner	instalacyjna (sieć kan. deszcz.)	WKP/0139/PWOS/14		
Projektant:	mgr inż. Tomasz Gęsikiewicz	instalacyjna (sieć energ.)	348/DOŚ/10		
Sprawdzający:	mgr inż. Dariusz Gęsikiewicz	instalacyjna (sieć energ.)	WKP/0296/POOE/14		